






Elaborato	
Scala	1:2.000

Legenda

LEGENDA	Art. n. N.T.O. Art. n. N.T. P.A.T. Etab. P.L.
----------------	---

-  Ambito modificato con il primo Piano degli Interventi
-  Ambito modificato con il secondo Piano degli Interventi
-  Ambito modificato con la var. 3 P.I. - Variante Verde
-  **n. Var. n PI**
n. intervento Var. n PI corrispondente al n. richiesta di cui all'elab. *Resoconto richieste alla Var. n. PI e valutazione*


Zone Territoriali Omogenee (Z.T.O.)

-  Perimetro Z.T.O. Art. 9 $\frac{x}{y}$ x: Tipo di Z.T.O.
y: Numero di riferimento dell'area


Attrezzature, servizi ed impianti di interesse comune Art. 29


 Aree per l'istruzione Art. 30



 Aree per attrezzature di interesse comune Art. 31

 Aree attrezzate a parco, gioco e sport Art. 32

 Aree a parcheggio pubblico Art. 33



 Aree a verde privato Art. 35


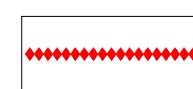



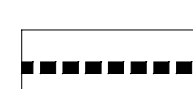








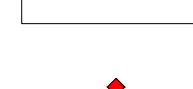




 Localizzazione Aree a Servizi nei P.U.A. Art. 34

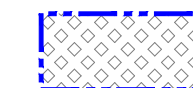

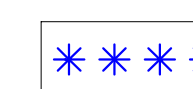









 Attività produttive confermate Art. 22  Scheda tecnica progettuale All. 4 NTO

 Attività produttive da trasferire Art. 24

 Edificio non più funzionale all'attività del fondo Art. 28 e all. 1 NTO

 Opere incongrue Art. 25  Volumetria assegnata Art. 3

-  Lotti Liberi (A=600 mc B=800 mc C=1000 mc D=1500 mc) Art. 3
-  Perimetro centro storico Art. 11
-  Perimetro nuclei rurali Art. 12
-  Obbligo di Strumento Urbanistico Attuativo Unitario Art. 3.2
-  Obbligo di Progetto Unitario Art. 3
-  Piano di lottizzazione convenzionato Art. 3.2
-  Ambito soggetto ad Accordo pubblico-privato art. 6 L.R. 11/2004 Art. 6 e all. 2 NTO
-  Centri abitati
-  Parco "Perinella" Art. 27
-  Viabilità di progetto Art. 37
-  Percorsi di interesse naturalistico-ambientale Art. 36
-  Percorsi ciclo-pedonali esistenti Art. 36
-  Percorsi ciclo-pedonali di progetto Art. 36
-  Ambito di mitigazione ambientale Art. 36
-  Manufatti rurali Art. 27
-  Edifici tutelati Art. 36
-  Ville Venete Art. 13, 13bis
- Fasce o zone di rispetto o tutela**
-  Fasce di rispetto Art. 36
-  Vincolo Cimiteriale Art. 36

-  Aree di Tutela art. 41, lettera g, L.R. 11/2004 Art. 36
-  Vincolo Idrogeologico Art. 36
-  Vincolo Paesaggistico D. Lgs. 42/2004 - Corsi d'acqua Art. 4 PAT
-  Vincolo Paesaggistico D. Lgs. 42/2004 - Aree di notevole interesse pubblico Art. 4 PAT
-  Vincolo Paesaggistico D. Lgs. 42/2004 - Aree boscate Art. 36, art. 4 PAT
-  Aree a pericolosità Idraulica e Idrogeologica in riferimento al P.A.I. Art. 36, art. 4 PAT
-  Coni visuali Art. 36
-  Aree non computabili ai fini edificatori
- Ambiti agricoli di tutela**
-  Ambiti agricoli di interesse paesaggistico-ambientale Art. 7 PAT
-  Ambito di interesse paesaggistico "Monte Bregonza e Pieve di San Martino" Art. 7 PAT
-  Aree boscate Art. 9 PAT
-  **A** Indicazione degli interventi di sistemazione e messa in sicurezza idraulica della Valle Paltana e degli interventi sulla rete idraulica minore per la regimazione delle acque meteoriche a salvaguardia del Comune, in recepimento ai relativi progetti specifici, come descritto nella Relazione illustrativa Var. 5 P.I. a cui si rimanda